














¡DÓNDE HOY! | www.virginiacapitaltrail.org



La Fundación Virginia Capital Trail existe para proteger, promover y mejorar Virginia Capital Trail, y para servir como un recurso, constructor de comunidad, y como conector a otros senderos en todo el Estado.





















TABLA DE KILOMETRAJE DE VIRGINIA CAPITAL TRAIL

Great Shiplock Park (Marcador de milla 52)					
5.9	Battlefield Park Road (MM 46-45)				
9.1	Dorey Park (MM 43-42)				
11.1	Four Mile Creek Park (MM 41-40)				
15.4	9.5	6.3	4.3	Willis Church Road (MM 36)	
20.7	14.8	11.6	9.6	5.3	Shirley Plantation Road (MM 31-30)
24.0	18.1	14.9	12.9	8.6	3.3
28.7	22.8	19.6	17.6	13.3	8.0
30.8	24.9	21.7	19.7	15.4	10.1
44.7	38.8	35.6	33.6	29.3	24.0
51.4	45.5	42.3	40.3	36.0	30.7
					27.4
					22.7
					20.6
					6.7
					6.8
					2.1
					4.7
					8.0
					3.3
					8.6
					12.9
					17.6
					19.6
					21.7
					24.9
					30.8
					44.7
					51.4

	Estacionamiento		Restaurantes
	Baños		Agua
	Sitios históricos		Plantaciones
	Reparación de bicicletas		Cámping

Road-Tested BIKE TOURS
We plan. You ride.

Descarga gratuita desde: roadtestedbiketours.com

				Lawrence Lewis, Jr. Park (MM 23-22)					
				Charles City Courthouse (MM 21-20)					
				Chickahominy Riverfront Park (MM 7-6)					
				Jamestown (MM 0)	